


























Karttamerkkien selitykset

-  Pohjavesialue
-  Muodostumisalue
-  Pohjavesialue uusi
-  Muodostumisalue uusi
-  Pohjavesiputki
-  Pohjavesikaivo
-  Lähde
-  Lammikko
-  Erityiskohde
-  Nuoli
-  Nuoli, huomattava
-  Nuoli, paikallinen
-  Nuoli, vettä läp ranta
-  Suojarakenteeton säiliö
-  Suojarakenteinen öljysäili
-  Tutkittu pv-ottamo
-  Kalliopohjavesikaivo
-  Pohjavedenottamo
-  Ruhje
-  Suojavyöhyke
-  Lammikko
-  Kallio
-  Maa-aines
-  Teollisuusalue
-  Tiesuojaus

Pohjaveden pinnankorkeudet ovat N2000-korkeusjärjestelmässä.